

## 3 Biotop Beobachtungsstation

Hier hat man einen wunderbaren Blick auf die Burg Gleiberg und die Schutzzone für Wasservögel. Wusstet ihr, dass diese Fläche eine wichtige Aufgabe hat: Sie dient als Hochwasserschutz.

Die Lahn kann sich bei Hochwasser bis hierhin ausbreiten. So sind die Häuser in der Innenstadt besser vor Überflutung geschützt.

N50° 36.229' E008° 40.264'



## 4 Eisvogel Refugium


Die Fläche wurde der Lahn zurückgegeben und eine kleine Schleife gegraben. In der Wand der kleinen Insel brüten Eisvögel in unterirdischen Höhlen.

N50° 36.151' E008° 40.284'

## 5 Kinderstube für Fische

Im flachen Wasser dieser Flußschleife können die Kinder von Flußbarsch, Rotaugen und Rotfedern aufwachsen. Hier sind sie sicher vor großen Raubfischen.

N50° 36.059' E008° 40.278'



## 6 Wilde Brücken Crew

Unter dem Christoph-Rübsamen-Steg tummeln sich immer viele Wasservögel. Der prächtige Schwan, die bunten Wasserrallen, Stockenten, Blesshühner und verschiedene Gänsearten. Hier ist immer etwas los.

N50° 35.754' E008° 40.236'



## 7 Wassersport

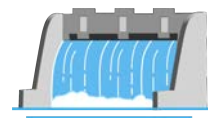
Menschen lieben es auf und im Wasser zu sein. Rudern, Kanu oder Tretboote fahren, es gibt viele Möglichkeiten sich sportlich auszutoben. Da die Lahn an dieser Stelle tiefer ist, können auch größere Boote auf ihr unterwegs sein.

N50° 35.459' E008° 40.138'

## 8 Wasserenergie

Die Lahn wird an der Klinkel'schen Mühle durch ein Wehr umgeleitet. Sie fließt so durch eine Turbine. Das ist eine Art Wasserrad, das Strom erzeugen kann. Für Fische ist die Turbine gefährlich und so hat man hier einen Schutz und eine Umleitung für sie gebaut, wenn sie flussabwärts unterwegs sind.

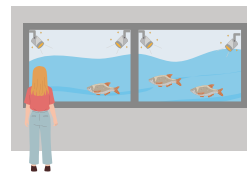
N50° 35.389' E008° 40.024'



## 9 Lahnfenster Hessen

Das große Wehr ist so hoch, dass auch der Lachs nicht darüber springen kann. Deshalb hat man für die Fische eine Art Umgehungsstraße gebaut. So können sie den Fluss hinauf oder hinunter schwimmen. Wie das funktioniert, könnt ihr im Lahnfenster erfahren und die Fische hautnah erleben.

N50° 35.372' E008° 40.079'




Eine Aktion in Kooperation mit dem



Regierungspräsidium Gießen

## Gießen Marketing GmbH

Südanlage 4 Tel.: 0641 306-1880  
35390 Gießen marketing@giessen.de

 giessen\_entdecken

 facebook.com/Giessen.Entdecken

[www.giessen-entdecken.de](http://www.giessen-entdecken.de)



Besuchen Sie auch unsere Tourist-Information

0641-306 1890 Schulstraße 4 Mo - Fr 10 bis 18 Uhr  
tourist@giessen.de 35390 Gießen Sa 10 bis 14 Uhr




Gießen lädt ein - Attraktives Gießen  
**Stempeljagd an der Lahn**



# Aktion im Rahmen des Themenjahres 2025 "Gießen lädt ein - Attraktives Gießen - Der Fluss Lahn"

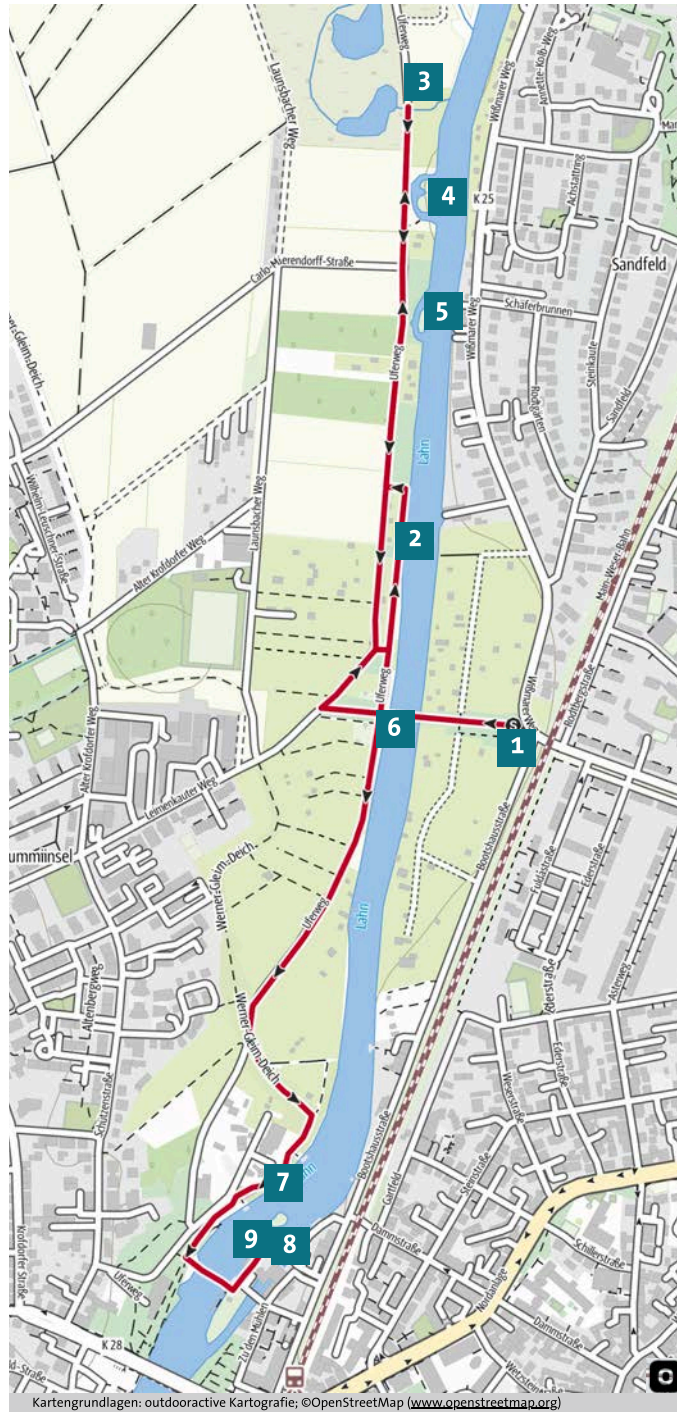
Natur pur an der Lahn bei Gießen! Hier gibt es viel zu sehen und entdecken.

Wenn ihr sechs der insgesamt acht Stempel gefunden habt, könnt ihr euch eine kleine Überraschung in der Tourist-Information abholen!



## Hinweise!

- Der Aktionszeitraum ist vom 03.04. bis 21.04.2025.
- Pro Stempelkarte mit 6 gültigen Stempeln gibt es eine (1) Überraschung (solange der Vorrat reicht).
- Die ausgefüllte Stempelkarte kann nur in der Tourist-Information (Schulstraße 4) eingelöst werden.
- Der Gewinn wird nicht ausgezahlt.
- Die Teilnahme an der Aktion erfolgt auf eigene Gefahr.



## Natur-Hotspots

### 1 Start *Hier ist kein Stempel versteckt!*

Los geht es am Christoph-Rübsamen-Steg (Ecke Bootshausstraße). Er verbindet die Weststadt mit der Nordstadt von Gießen. Die Brücke wurde zur Landesgartenschau 2014 fertig gestellt. Überquert die Brücke auf dem Weg zum ersten Stempelversteck.

Verweilt kurz in der Mitte der Brücke und genießt den Ausblick. Wusstet ihr, dass die Lahn bei Lahnhof entspringt und durch Nordrhein-Westfalen, Hessen und Rheinlandpfalz fließt? Sie mündet bei Lahnstein in den Rhein. Die Lahn legt dabei 245 km zurück.

Der Fluss ist ein wichtiger Lebensraum für viele Tiere und Pflanzen. Auch wir Menschen brauchen den Fluss und lieben unsere Lahn direkt vor der Haustür.

### 2 Uferweg

Die Flusssauen sind ein beliebtes Erholungsgebiet und deswegen gibt es hier viele Freizeitgärten. Viele dieser Bauten am Ufer werden jetzt wieder entfernt. Warum? Weil die Lahn bei Hochwasser Platz und auch Tiere und Pflanzen Rückzugsorte brauchen. Für die Natur soll nun mehr Freiraum geschaffen werden.

N50° 35.907' E008° 40.260'

